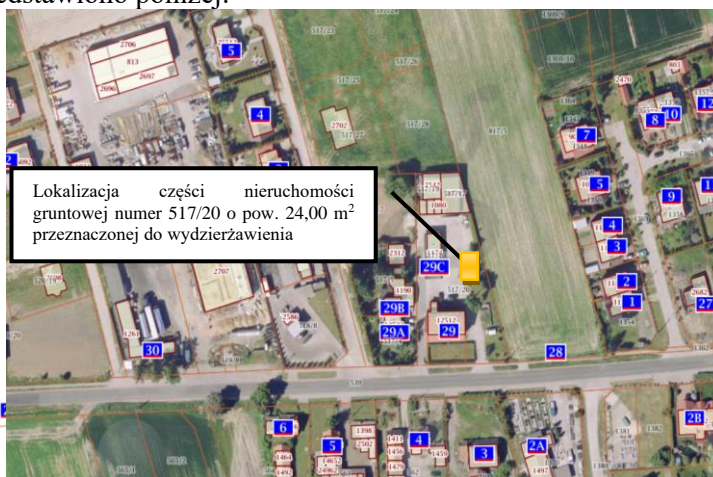
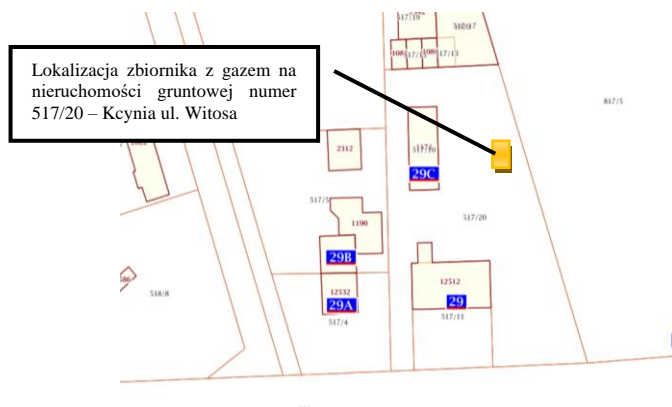


**WYKAZ NIERUCHOMOŚCI, STANOWIĄCEJ WŁASNOŚĆ GMINY KCYNIA
PRZEZNACZONEJ DO WYDZIERŻAWIENIA – KCYNIA UL. WITOSA DZ. 517/20 CZ.**


Na podstawie art. 35 ust. 1 ustawy z dnia 21 sierpnia 1997 r. o gospodarce nieruchomościami (Dz. U. z 2018 r. poz. 2204 ze zm.) **Burmistrz Kcyni podaje do publicznej wiadomości wykaz nieruchomości, stanowiącej własność Gminy Kcynia, przeznaczonych do wydzierżawienia:**

Położenie nieruchomości	Kcynia ul. Wincentego Witosa, obręb Kcynia, gm. Kcynia
Oznaczenie nieruchomości wg księgi wieczystej oraz katastru nieruchomości	dz. 517/20 pow. 0,1583 ha BY1U/00014836/5
Opis nieruchomości	Przedmiotem dzierżawy jest część nieruchomości gruntowej o powierzchni użytkowej 24,00 m ² oznaczonej ewidencyjnie numerem działki 517/20 położonej w Kcyni przy ul. W. Witosa, obręb geodezyjny Kcynia, zapisanej w księdze wieczystej KW Nr BY1U/00014836/5, prowadzonej przez Sąd Rejonowy w Szubinie. Przedmiotowa część nieruchomości przeznaczona jest pod zbiornik z gazem. Z treści księgi wieczystej KW Nr BY1U/00014836/5, prowadzonej przez Sąd Rejonowy w Szubinie dla przedmiotowej nieruchomości wynika, że nieruchomość ta nie jest obciążona długami i innymi ograniczeniami w rozporządzaniu nieruchomością oraz jest wolna od praw osób trzecich.
Przeznaczenie nieruchomości i jej sposób zagospodarowania	Teren nieruchomości oznaczonej ewidencyjnie numerem działki 517/20, obręb Kcynia, gm. Kcynia, zawiera się w obszarze, dla którego obowiązuje miejscowy plan zagospodarowania przestrzennego przyjęty Uchwałą Nr XXXVI/350/2013 Rady Miejskiej w Kcyni z dnia 25 kwietnia 2013 r. w sprawie miejscowego planu zagospodarowania przestrzennego na terenie miasta Kcynia, ograniczonego ulicą Wyrzyską i Witosa (Dz. Urz. Woj. Kuj-Pom. z dnia 22 maja 2013 r. poz. 2004). Teren przedmiotowej działki został oznaczony w miejscowym planie symbolem 21 MN/U – tereny zabudowy mieszkaniowej jednorodzinnej z dopuszczeniem usług. W studium uwarunkowań i kierunków zagospodarowania przestrzennego gminy Kcynia, przyjętym uchwałą Nr VI/34/2011 Rady Miejskiej w Kcyni z dnia 24 lutego 2011 r. teren przedmiotowej działki został oznaczony symbolem U – tereny zabudowy usługowej. Zgodnie z Uchwałą Nr XXXIII/282/2017 Rady Miejskiej w Kcyni z dnia 30 marca 2017 r., zmienioną Uchwałą Rady Miejskiej w Kcyni Nr XLII/364/2017 z dnia 28 grudnia 2017 r. oraz Uchwałą Nr XLV/379/2018 Rady Miejskiej w Kcyni z dnia 29 marca 2018 r. w sprawie przyjęcia Gminnego Programu Rewitalizacji dla Gminy Kcynia, sporządzonego na podstawie ustawy z dnia 8 marca 1990 r. o samorządzie gminnym (Dz.U. z 2019 r. poz. 506 ze zm.), działka o numerze 517/20, obręb Kcynia, gm. Kcynia, nie wchodzi w skład obszaru objętego programem rewitalizacji.
Informacja o przeznaczeniu nieruchomości	Okres dzierżawy ustala się do dziesięciu lat od dnia sporządzenia umowy dzierżawy z przeznaczeniem pod zbiornik z gazem. Szczegółowe warunki dzierżawy określone zostaną w umowie.
Termin zagospodarowania nieruchomości	Termin zagospodarowania: od dnia podpisania umowy dzierżawy.
Wysokość opłat z tytułu dzierżawy, termin wnoszenia opłat oraz zasady aktualizacji opłat	Zgodnie z zarządzeniem Nr 220.2015 Burmistrza Kcyni z dnia 28 grudnia 2015 r. w sprawie ustalenia minimalnych wysokości stawek czynszu najmu i dzierżawy za korzystanie z nieruchomości lub ich części oraz zasad naliczania i waloryzacji czynszu, zarządzeniem Nr 99.2016 Burmistrza Kcyni z dnia 27 czerwca 2016 r. zmieniające zarządzenie w sprawie ustalenia minimalnych wysokości stawek czynszu najmu i dzierżawy za korzystanie z nieruchomości lub ich części oraz zasad naliczania i waloryzacji czynszu, zarządzeniem Nr 105.2016 Burmistrza Kcyni z dnia 5 lipca 2016 r. zmieniające zarządzenie w sprawie ustalenia minimalnych wysokości stawek czynszu najmu i dzierżawy za korzystanie z nieruchomości lub ich części oraz zasad naliczania i waloryzacji czynszu oraz zarządzeniem Nr 116.2018 Burmistrza Kcyni z dnia 12 lipca 2018 r. zmieniające zarządzenie w sprawie ustalenia minimalnych wysokości stawek czynszu najmu i dzierżawy za korzystanie z nieruchomości lub ich części oraz zasad naliczania i waloryzacji czynszu - minimalną stawkę za 1 m ² gruntu wykorzystywanego na cele składowe ustala się w wysokości 4,74 zł netto. Czynsz płatny jest z góry na podstawie comiesięcznych faktur VAT, jednak nie później niż do 15-tego dnia każdego miesiąca. Ustalony czynsz podlega corocznie podwyższeniu o średnioroczny wzrost cen towarów i usług konsumpcyjnych za rok poprzedni, ustalony przez Prezesa GUS w Monitorze Polskim. Wysokość czynszu, oprócz podwyższenia o średnioroczny wzrost cen towarów i usług konsumpcyjnych za rok poprzedni, może zostać podwyższona w przypadku ustalenia zarządzeniem nowych stawek przez Burmistrza Kcyni.

Lokalizację przedmiotowej nieruchomości przedstawiono poniżej:



LEGENDA:

 - lokalizacja zbiornika z gazem na nieruchomości gruntowej numer 517/20 o pow. użytkowej 24,00 m²

Wykaz podlega wywieszeniu na okres 21 dni na tablicy ogłoszeń Urzędu Miejskiego w Kcyni, ponadto informację o wywieszeniu tego wykazu podaje się do publicznej wiadomości w prasie lokalnej oraz na stronie internetowej Gminy Kcynia oraz w Biuletynie Informacji Publicznej pod adresem <http://mst-kcynia.rbip.mojregion.info/> w zakładce Mienie Gminy – Wykazy.

Bliższych informacji można uzyskać w Urzędzie Miejskim w Kcyni - Referat Rolnictwa, Ochrony Środowiska i Gospodarki Nieruchomościami – Kcynia, ul. Dworcowa 8 (pokój nr 4) lub telefonicznie /52/ 589 43 95.

BURMISTRZ KCYNI

/-/ Marek Szaruga

Wykaz wywieszono na tablicy ogłoszeń na okres 21 dni, tj. od dnia 21.10.2019 r. do 12.11.2019 r. włącznie.