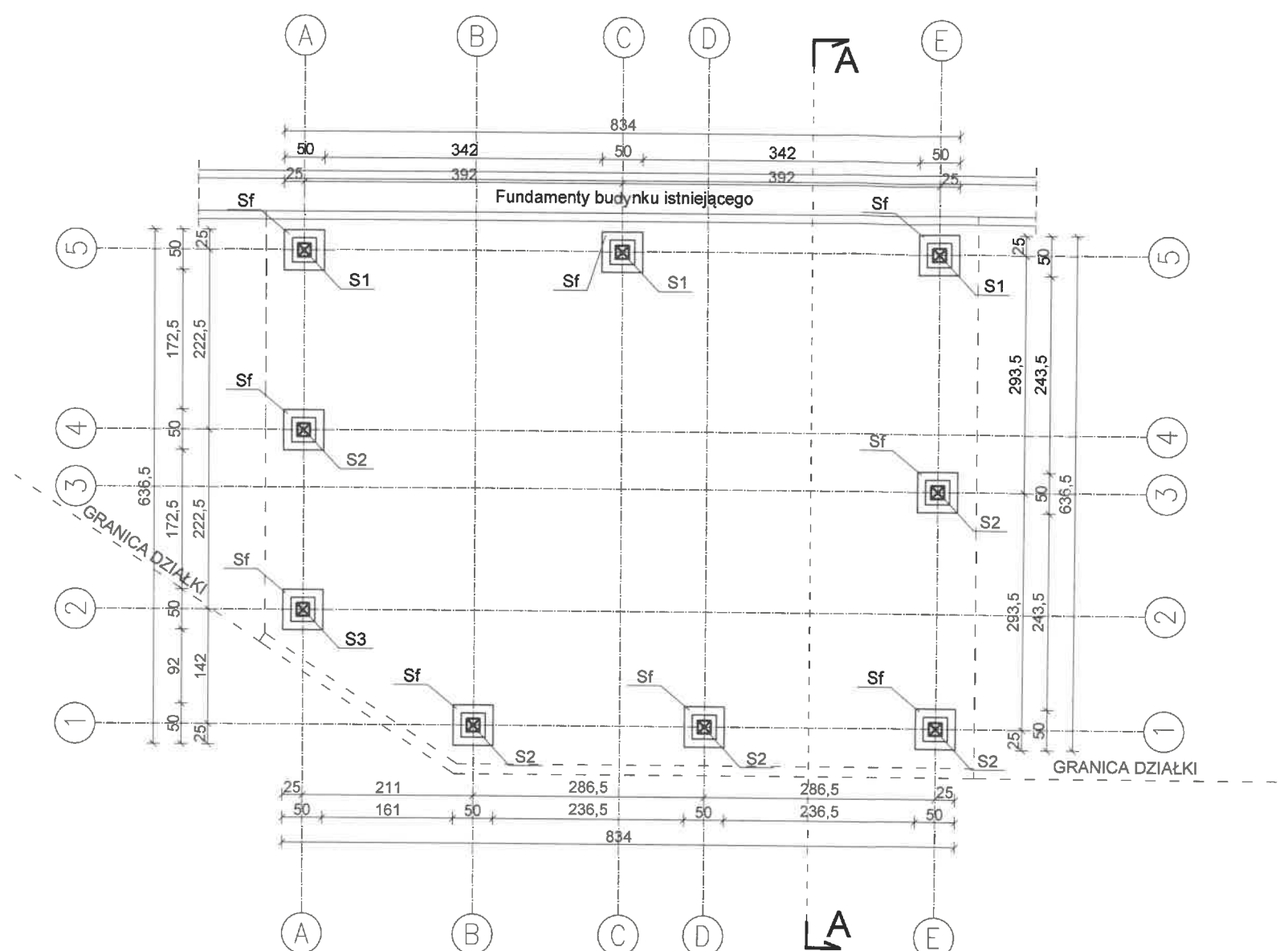


UWAGA!

- Wymiary podano w cm,
- Wszystkie wymiary należy sprawdzić na budowie. Ewentualne rozbieżności należy wyjaśnić z autorskim biurem projektowym.
- Rozpatrywać z aktualną architekturą i projektami branżowymi.
- Fundamenty zaprojektowano dla strefy przemarzania gruntu $H_z=1,0m$
- Pod wszystkimi fundamentami wykonać podlewkę z chudego betonu grubości minimum 10cm.
- W trakcie prac fundamentowych zwrócić szczególną uwagę na nienaruszenie struktury gruntów budujących dno wykopu, aby nie dopuścić do ich rozluźnienia.
- Kategorycznie zabrania się pozostawiania wykopów niezabezpieczonych przed działaniem czynników atmosferycznych. Bezpośrednio po wykonaniu wykopów należy układać chudy beton.
- Zabezpieczyć wykopy fundamentowe przed dopływem wody wstępnej. W trakcie wykonywania wykopów należy być przygotowanym na wystąpienie nie wykazanej w dokumentacji wody gruntowej.
- W przypadku wystąpienia w poziomie posadowienia gruntów nasypowych lub gruntów spoiowych w stanie plastycznym dokonać ich wymiany, zastępując je poduszkami z chudego betonu.
- Wszelkie przebicia w fundamentach należy zlokalizować na podstawie rysunków branżowych.
- Pręty zbrojeniowe łączyć na zakład min 50 cm
- W przypadku stwierdzenia odmiennych warunków gruntowych, niż przewidziano w obliczeniach należy skontaktować się z autorskim biurem projektowym.



RZUT FUNDAMENTÓW

SKALA 1:75

BRANŻA KONSTRUKCJA

OBIEKT	WIATA DREWNIANA PRZY ŚWIETLICY WIEJSKIEJ	
INWESTOR	Gmina Kcynia ul. Rynek 23, 89-240 Kcynia	
ADRES INWESTYCJI	Działka ewid. nr 279/39, obręb Szczepice, gmina Kcynia	
AUTOR PROJEKTU	mgr inż. Marcin Zwierzykowski upr. nr KUP/0081/POOK/07 w specjalności konstrukcyjno-budowlanej bez ograniczeń	DATA I PODPIS 27.09.2017r.



NR RYSUNKU
K1


89-100 Nakło nad Notecią

- Pod stopą wykonać wylewkę z chudego betonu gr. min. 10cm
- Wszystkie wymiary należy sprawdzić na budowie, ewentualne rozbieżności i wątpliwości należy wyjaśnić z autorskim biurem projektowym
- Rozpatrywać z aktualną architekturą i projektami branżowymi
- Wymiary podano w cm.
- W przypadku stwierdzenia innych warunków gruntowo - wodnych niż założone w projekcie należy skontaktować się z autorskim biurem projektowym.

3-3

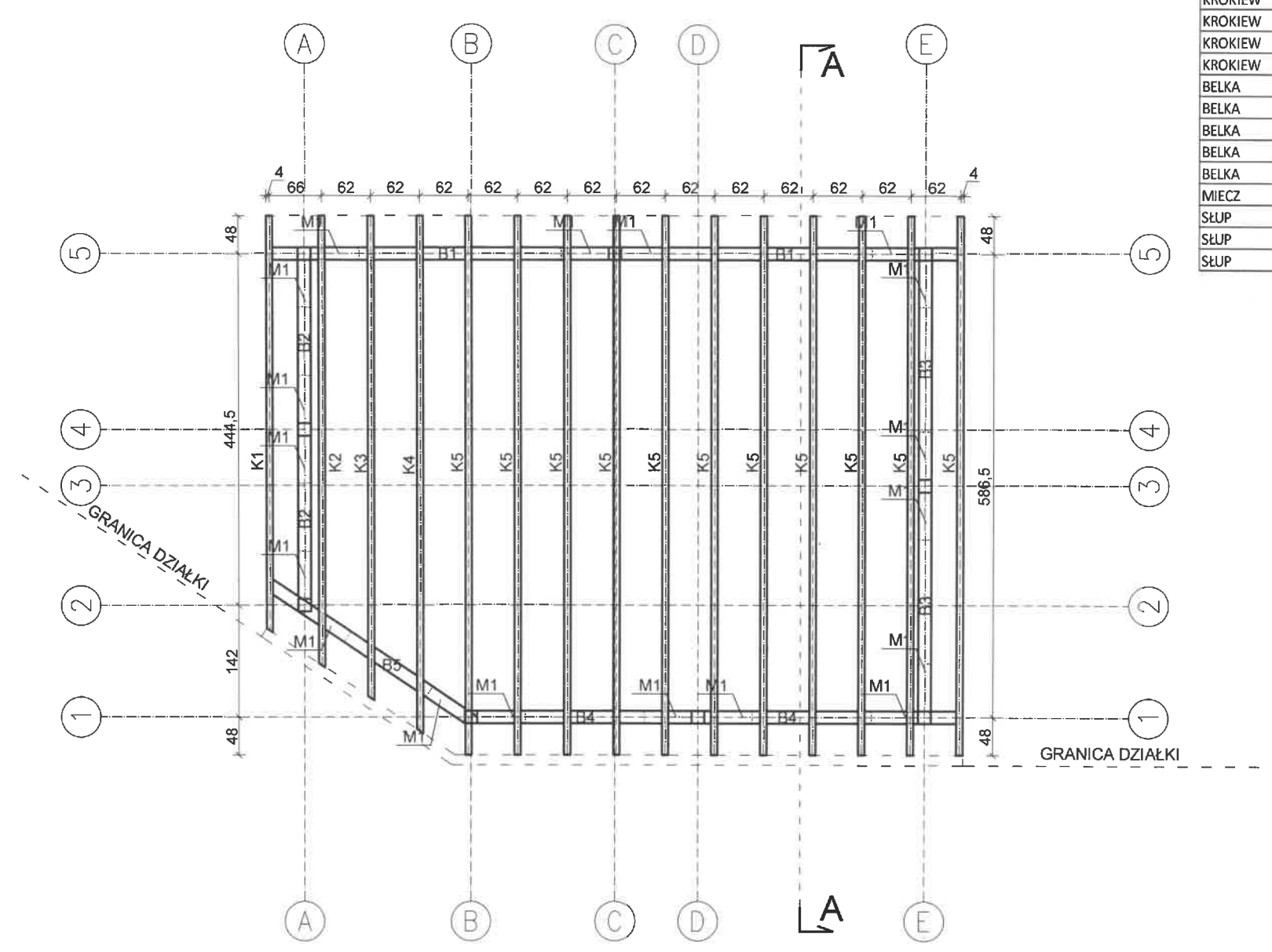
Beton	B20 (C16/20)
Stal	St0S-b 34GS
Otulina dolna	$c_{nom} = 85 \text{ mm}$
Otulina boczna	$c_{nom} = 25 \text{ mm}$

[illegible]

19  Nr4 8Ø6 co 9 i 13,5
19 l=85

UWAGA: Długość pręta jest długością obliczoną na podstawie wymiarów w osi pręta (metoda B wg PN-EN ISO 3766:2006)

<h1>Sf - STOPA FUNDAMENTOWA</h1>		SKALA	1:20
		BRANŻA	KONSTRUKCJA
OBIEKT	WIATA DREWNIANA PRZY ŚWIETLICY WIEJSKIEJ		
INWESTOR	Gmina Kcynia ul. Rynek 23, 89-240 Kcynia		
ADRES INWESTYCJI	Działka ewid. nr 279/39, obręb Szczepice, gmina Kcynia		
AUTOR PROJEKTU	mgr inż. Marcin Zwierzykowski upr. nr KUP/0081/POOK/07 w specjalności konstrukcyjno-budowlanej bez ograniczeń	DATA I PODPIS	27.09.2017r. 
	Nazwa i adres biura projektanta Marcin Zwierzykowski ul. Rynek 23, 89-240 Kcynia tel. 71 72 22 22 22		NR RYSUNKU K2



ELEMENT		WYMIARY [CM]				ILOŚĆ SZTUK	OBJĘTOŚĆ [M3]		
		SZEROKOŚĆ	WYSOKOŚĆ	DŁUGOŚĆ	DŁUGOŚĆ + 20CM		1 ELEMENT	1 ELEMENT + 20CM	OGÓŁEM
KROKIEW	K1	8	20	530	550	1	0,085	0,088	0,088
KROKIEW	K2	8	20	574	594	1	0,092	0,095	0,095
KROKIEW	K3	8	20	616	636	1	0,099	0,102	0,102
KROKIEW	K4	8	20	657	677	1	0,105	0,108	0,108
KROKIEW	K5	8	20	685	705	11	0,110	0,113	1,241
BELKA	B1	16	16	448	468	2	0,115	0,120	0,240
BELKA	B2	16	16	239	259	2	0,061	0,066	0,133
BELKA	B3	16	16	309	329	2	0,079	0,084	0,168
BELKA	B4	16	16	303	323	2	0,078	0,083	0,165
BELKA	B5	16	16	325	345	1	0,083	0,088	0,088
MIECZ	M1	14	14	85	105	18	0,017	0,021	0,370
SŁUP	S1	16	16	295	315	3	0,076	0,081	0,242
SŁUP	S2	16	16	254	274	5	0,065	0,070	0,351
SŁUP	S3	16	16	264	284	1	0,068	0,073	0,073
RAZEM							[m3]		3,464

UWAGA!
-Wszystkie wymiary należy sprawdzić na budowie,
ewentualne rozbieżności i wątpliwości należy wyjaśnić
z autorskim biurem projektowym.
-Rozpatrywać z aktualną architekturą i projektami branżowymi.
-Wymiary podano w cm.
-Drewno C24.

RZUT WIĘZBY DACHOWEJ		SKALA 1:75
		BRANŻA KONSTRUKCJA
OBIEKT	WIATA DREWNIANA PRZY ŚWIETLICY WIEJSKIEJ	
INWESTOR	Gmina Kcynia ul. Rynek 23, 89-240 Kcynia	
ADRES INWESTYCJI	Działka ewid. nr 279/39, obręb Szczepice, gmina Kcynia	
AUTOR PROJEKTU	mgr inż. Marcin Zwierzykowski upr. nr KUP/0081/P00K/07 w specjalności konstrukcyjno-budowlanej bez ograniczeń	DATA I PODPIS 27.06.2017.
		NR RYSUNKU K3