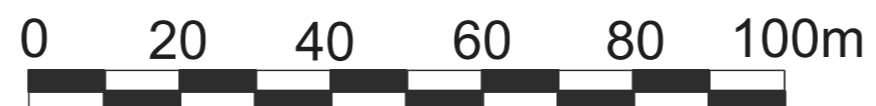


MIEJSCOWY PLAN ZAGOSPODAROWANIA PRZESTRZENNEGO DLA TERENU DZIAŁEK NR 688/17 I 688/18 W KCYNI

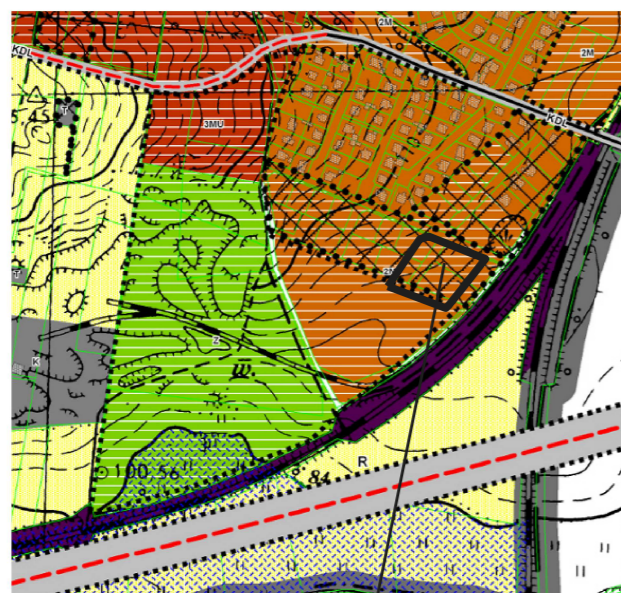
SKALA 1 : 1000

ZAŁĄCZNIK NR 1
DO UCHWAŁY NR
RADY MIEJSKIEJ W KCYNI
Z DNIA

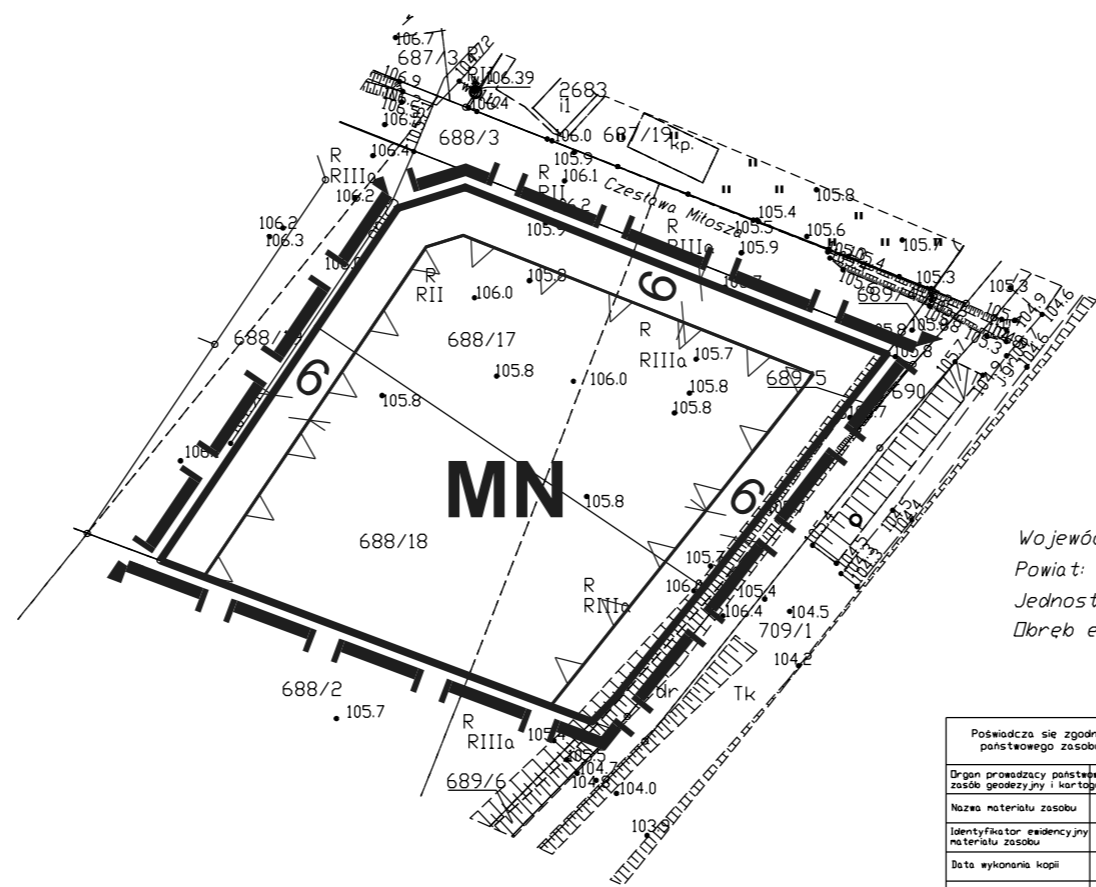
PLAN SPORZĄDZIŁ
BURMISTRZ KCYNI



WYRYS ZE STUDIUM UWARUNKOWAŃ I KIERUNKÓW
ZAGOSPODAROWANIA PRZESTRZENNEGO



TEREN OBJĘTY MIEJSCOWYM PLANEM
ZAGOSPODAROWANIA PRZESTRZENNEGO



OZNACZENIA

- GRANICA OBSZARU OBJĘTEGO PLANEM
- LINIE ROZGRANICZAJĄCE TERENY O RÓŻNYM PRZEZNACZENIU
LUB RÓŻNYCH ZASADACH ZAGOSPODAROWANIA
- NIEPRZEKRACZALNE LINIE ZABUDOWY
- TEREN ZABUDOWY MIESZKANIOWEJ JEDNORODZINNEJ

Województwo: kujawsko-pomorskie
Powiat: nakieński
Jednostka ewidencyjna: 041001_4, Kcynia-miasto
Dobry ewidencyjny: 041001_4.0001, Kcynia

Posiadcza się zgodność niniejszej kopii z treścią materiału państwowego zasobu geodezyjnego i kartograficznego	
Organ prowadzący postępowanie:	STAROSTA NAKIELSKI
Zasób państwowy:	Województwo kujawsko-pomorskie
Nazwa materiału zasobu:	Mapa zasadnicza
Identyfikator ewidencyjny:	SW/6662/5063/2021_0410_P
Identyfikator zasobu:	PL_PZ/04_7303
Data wykonania kopii:	18.08.2021
Imię i nazwisko osoby reprezentującej organ:	mgr inż. Beata Domagala

Dokument podpisany elektronicznie.

- [M]UJ TERENY INTENSYWNEJ ZABUDOWY MIESZKANIOWO-USŁUGOWEJ
- [M]UJ TERENY EKSTENSYWNEJ ZABUDOWY MIESZKANIOWEJ Z DOPUSZCZENIEM USŁUG
- [M]UJ TERENY EKSTENSYWNEJ ZABUDOWY MIESZKANIOWO-USŁUGOWEJ Z DOPUSZCZENIEM RZEMIOSŁA PRODUKCYJNEGO
- [M]UJ TERENY USŁUG SPORTU I REKREACJI
- [U]P TERENY ZABUDOWY USŁUGOWEJ, PRODUKCYJNEJ, SKŁADÓW I MAGAZYNÓW
- [P] TERENY ZIELENI PUBLICZNEJ
- [Z] ZIELEŃ NIEURZĄDZONA W TYM TERENY CZYNNIE BIOLOGICZNE
- OBOWIAZUJĄCE MIEJSCOWE PLANY ZAGOSPODAROWANIA PRZESTRZENNEGO
- OBSZARY DO OPRACOWANIA MIEJSCOWYCH PLANÓW ZAGOSPODAROWANIA PRZESTRZENNEGO
- [TZ] GRANICE TERENÓW ZAKRĘNYCH